

## VERKEHRSDATENAUSWERTUNGEN





Ortschaft: **HOSINGEN**  
Strasse: **Boukelzerstrooss (CR 324)**

Vorgeschriebene Höchstgeschwindigkeit: **50 km/h**  
Beginn der Messung: **06.11.24** Ende: **19.11.24**  
Uhrzeit **11:31** **08:52**  
Tage: **13**

Richtung	Bidirektional	Bockholtz	Haaptsstrooss
Anzahl der Fahrzeuge: gesamt	<b>14872</b>	<b>4596</b>	<b>10276</b>
Durchschnitt pro Tag:	<b>1153</b>		
Durchschnittliche Geschwindigkeit:	<b>43 km/h</b>		
Übreschreitung bei 50km/h	<b>15,70%</b>		

Messung mit wavetec Traffic COUNTER

### ANZAHL NACH FAHRZEUGTYP

	0 - 2,5 m	<b>455</b>
	2,5 - 6,9 m	<b>12813</b>
	6,9 - 13,3 m	<b>1513</b>
	>13,3 m	<b>91</b>