



Legende

- Abgrenzung Plangebiet
- Fußweg
- Retentionsbecken
- öffentliche Grünflächen
- private Grünflächen
- versiegelte Flächen
- Baufenster
- Straße
- Höhenlinien bestehend
- Höhenlinien geplant

Große Bäume (> 10m)

- Feldahorn (*Acer campestre*)
- Burgenahorn (*Acer monspessulanum*)
- Säuleneiche (*Quercus robur fastigiata*)
- Stieleiche (*Quercus robur*)
- Ginkgo (*Ginkgo biloba*)

Heister (5-10 Meter)

- Hainbuche (*Carpinus betulus*)
- Hainbuche (*Carpinus betulus*); Bestand flach als Spalier erzogen
- Pyramiden - Hainbuche (*Carpinus betulus fastigiata*)

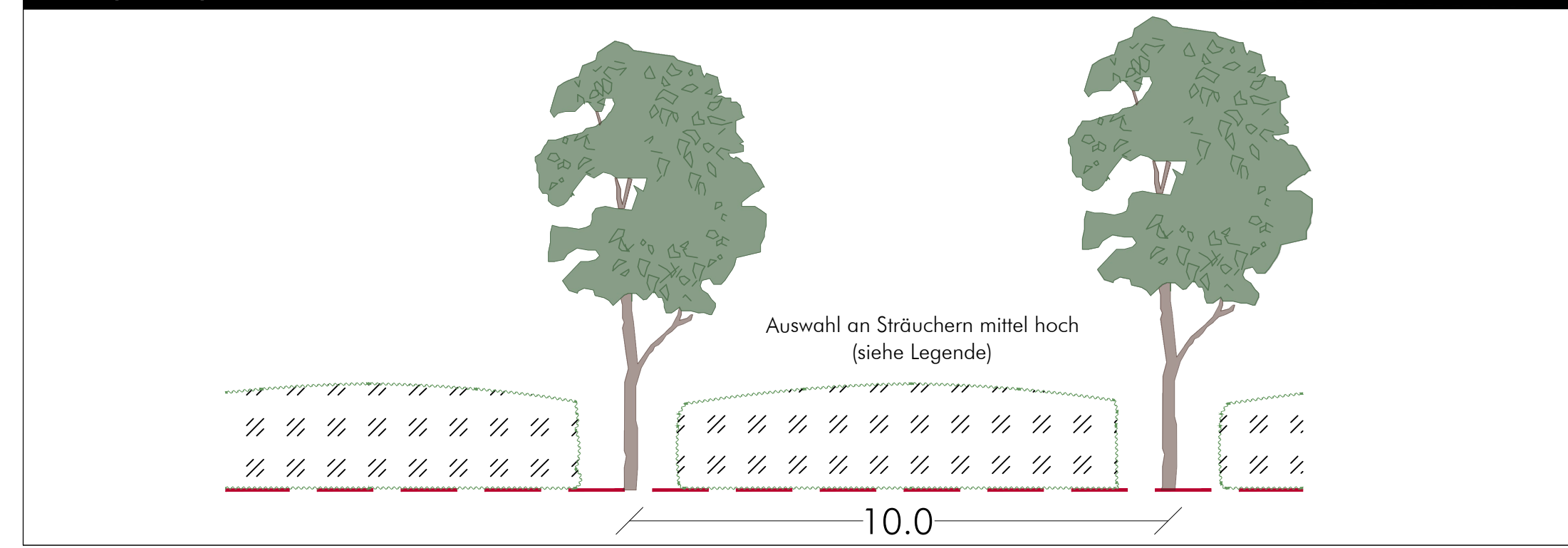
Sträucher mittel hoch

- erhaltenswerte Heckenstrukturen
- Hainbuchenhecke (*Carpinus betulus*); H 80cm
- Auswahl an Sträuern:
 - Beinholz (*Liguster vulgare*)
 - Zierquille (*Chaenomeles japonica*)
 - Goldflieder (*Forsythia intermedia 'Spectabilis'*)
 - Hartriegel (*Cornus mas*)

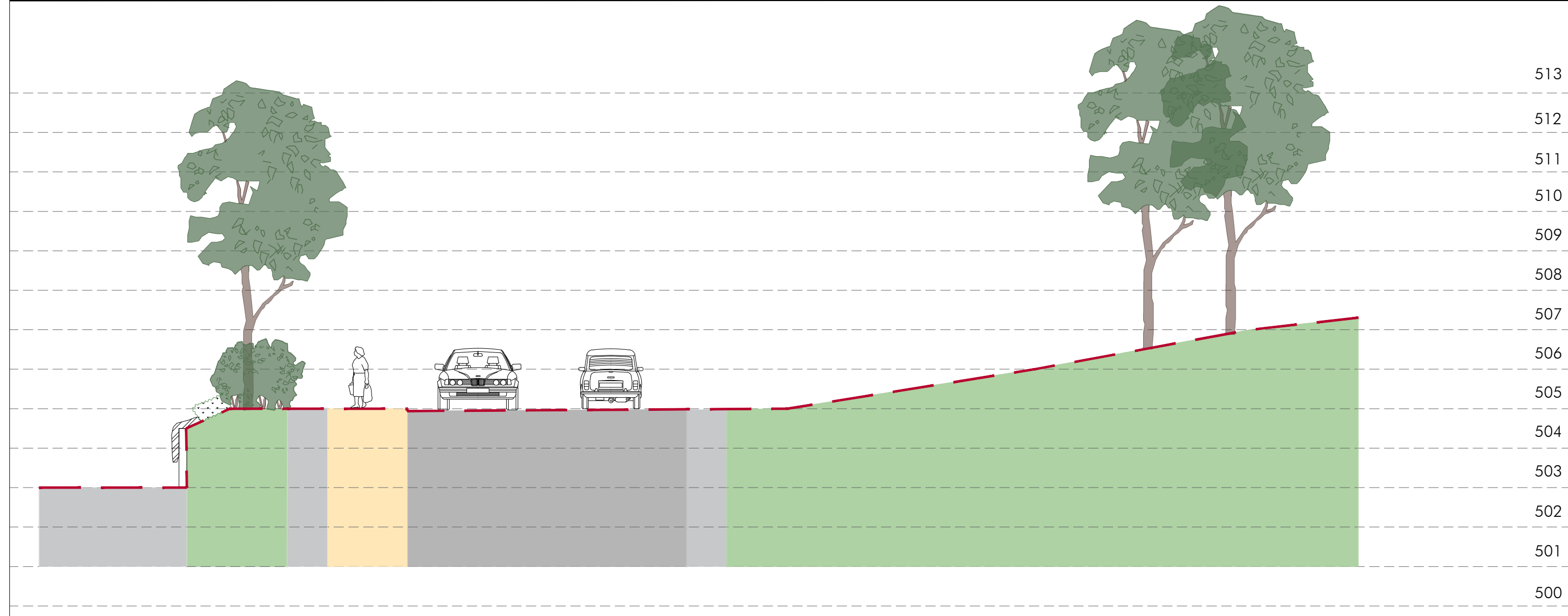
Sträucher niedrig

- Auswahl an hängenden Sträuern:
 - Kriechmispel (*Cotoneaster dammeri* var 'Skagholm')
 - Schwarzgrüner Liguster (*Ligustrum vulgare 'Atrovirens'*)
 - Eibe (*Taxus baccata*)
 - Lorbeerkirsche (*Prunus laurocerasus 'Herbergii'*)
 - Braut-Spierstrauch (*Spiraea x arguta*)
- Auswahl an Sträuern (Schnitt verträglich):
 - Böschungsmyrthe (*Lonicera pileata*)
 - Eifelnbein-Ginster (*Cytisus praecox*)
 - Sand-Ginster (*Genista pilosa*)
 - Kletter-Spindelstrauch (*Euonymus fortunei 'Coloratus'*)

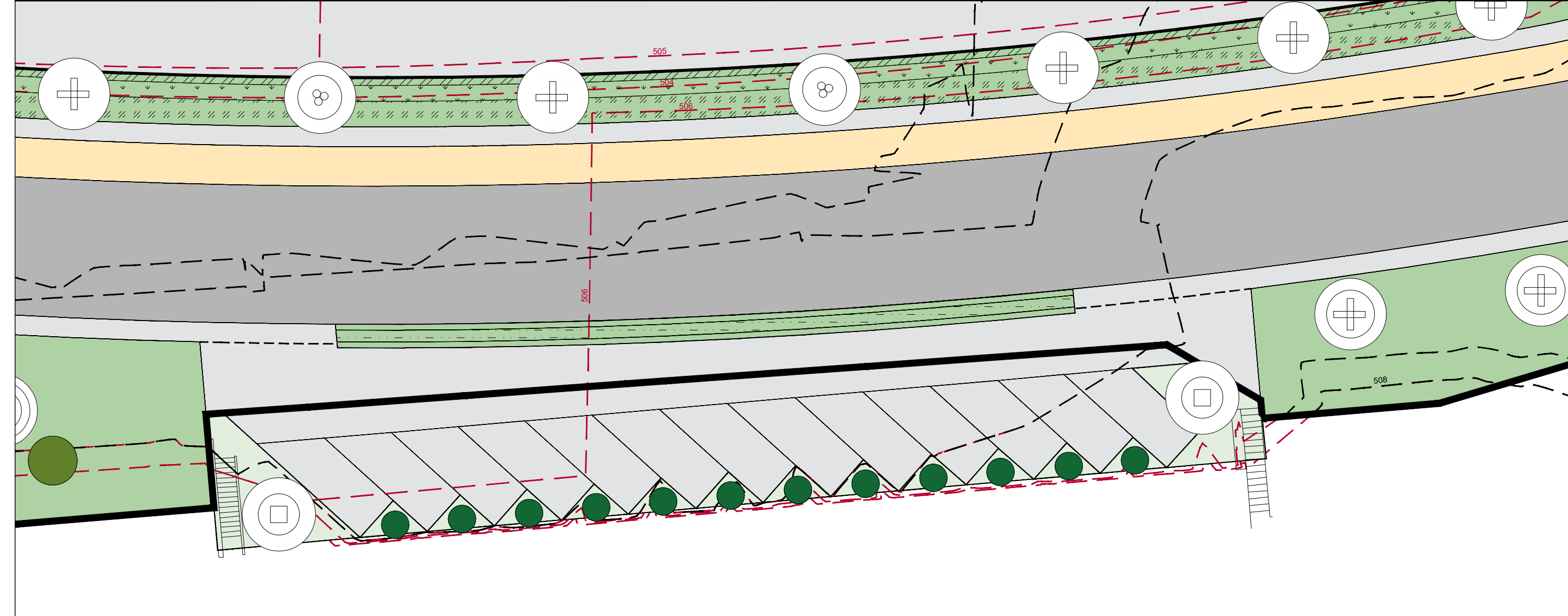
Detail 2 [M 1:100]



Prinzipschnitt A-A [M 1:100]



Detail 1 [M 1:200]



ORIGINE ORTHOPHOTO: Geoportail (2024)

COncept COnseil COnmunication
 en urbanisme, aménagement du territoire
 et environnement

CO3 s.r.l.
 3, rue de l'Étoile
 L-1124 Luxembourg
 Tel. (+352) 26 68 41 29
 Fax (+352) 26 68 41 27
 Mail: info@co3.lu

Maitre d'ouvrage: Administration Communale de Parc Hosingen

Projet: PAP "Op der Hël" Hosingen

Objet: Concept paysager

Modifications	de	Date	Indice

Echelle: 1 / 500 Plan n°: 2302_02
 Indice: A Date: 19.04.2024
 Elabore: L. Hieff Contrôle: T. Simon Validé: U. Truffner