

Représentation schématisée du degré d'utilisation du sol par lot ou îlot

LOT / ILOT	Surface au sol (m <sup>2</sup> )	Surface bâtie (m <sup>2</sup> )	Surface commerciale bâtie (m <sup>2</sup> )	Surface industrielle bâtie (m <sup>2</sup> )	Surface agricole bâtie (m <sup>2</sup> )	Surface agricole non bâtie (m <sup>2</sup> )	Surface agricole bâtie (m <sup>2</sup> )	Surface agricole non bâtie (m <sup>2</sup> )
LOT 1	230	417	0	0	0	0	0	0
LOT 2	320	594	0	0	0	0	0	0
LOT 3	320	594	0	0	0	0	0	0
LOT 4	230	417	0	0	0	0	0	0
LOT 5	242	445	0	0	0	0	0	0
LOT 6	242	445	0	0	0	0	0	0
LOT 7	304	571	0	0	0	0	0	0
LOT 8	248	446	0	0	0	0	0	0

Détermination du P.A.P. et des zones du P.A.D.

Coche de niveau

Nombre de niveaux

1, 2, 3

nombre de niveaux en attente

1, 2, 3

nombre de niveaux en attente

1, 2, 3

nombre de niveaux en attente

1, 2, 3

nombre de niveaux en attente

1, 2, 3

nombre de niveaux en attente

1, 2, 3

nombre de niveaux en attente

1, 2, 3

nombre de niveaux en attente

1, 2, 3

nombre de niveaux en attente

1, 2, 3

nombre de niveaux en attente

1, 2, 3

nombre de niveaux en attente

1, 2, 3

nombre de niveaux en attente

1, 2, 3

nombre de niveaux en attente

1, 2, 3

nombre de niveaux en attente

1, 2, 3

nombre de niveaux en attente

1, 2, 3

nombre de niveaux en attente

1, 2, 3

nombre de niveaux en attente

1, 2, 3

nombre de niveaux en attente

1, 2, 3

nombre de niveaux en attente

1, 2, 3

nombre de niveaux en attente

1, 2, 3

nombre de niveaux en attente

1, 2, 3

nombre de niveaux en attente

1, 2, 3

nombre de niveaux en attente

1, 2, 3

nombre de niveaux en attente

1, 2, 3

nombre de niveaux en attente

1, 2, 3

nombre de niveaux en attente

1, 2, 3

nombre de niveaux en attente

nombre de niveaux en attente

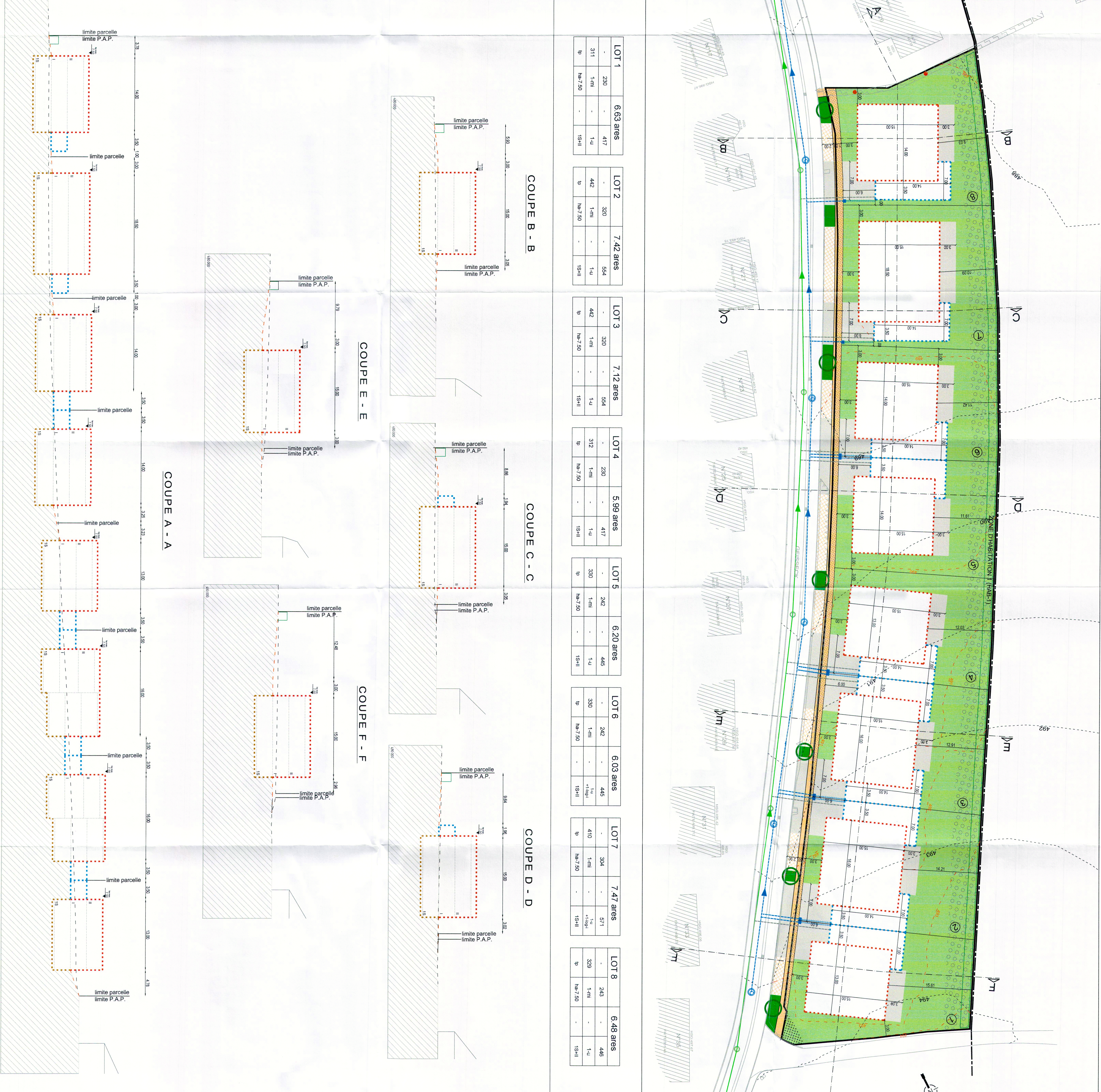
nombre de niveaux en attente

nombre de niveaux en attente

nombre de niveaux en attente

nombre de niveaux en attente

nombre de niveaux en attente



**LOT 1** 6,63 ares

230	417
1-m	1-U
Ha: 7,50	15-H
tp	

**LOT 2** 7,42 ares

320	594
1-m	1-U
Ha: 7,50	15-H
tp	

**LOT 3** 7,12 ares

320	594
1-m	1-U
Ha: 7,50	15-H
tp	

**LOT 4** 5,99 ares

230	417
1-m	1-U
Ha: 7,50	15-H
tp	

**LOT 5** 6,20 ares

242	445
1-m	1-U
Ha: 7,50	15-H
tp	

**LOT 6** 6,03 ares

242	445
1-m	1-U
Ha: 7,50	15-H
tp	

**LOT 7** 7,47 ares

304	571
1-m	1-U
Ha: 7,50	15-H
tp	

**LOT 8** 6,48 ares

248	446
1-m	1-U
Ha: 7,50	15-H
tp	

COUPE B - B

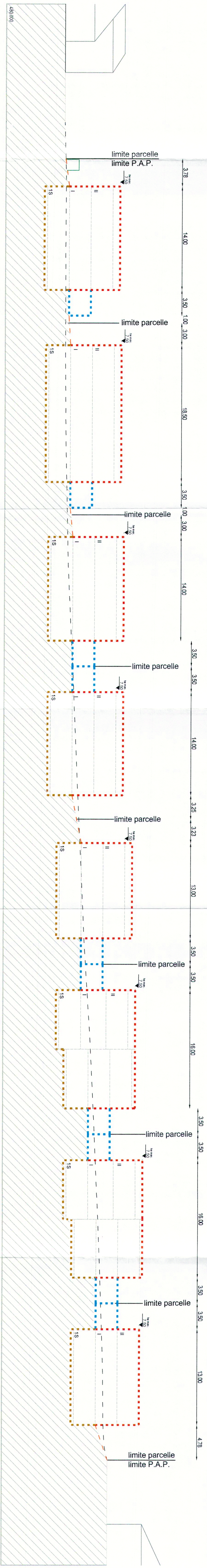
COUPE C - C

COUPE D - D


COUPE E - E

COUPE F - F

COUPE A - A



INDICE	DRESSINE	DATE	CONTRÔLE	MODIFICATION
M. OUBOGE: M. Claude Dhikes				
PROJET: IAP "Gessect" à Foscheld				
OBJET: PLAN D'AMÉNAGEMENT PARTICULIER				
Designé par: M.UB	Date: 28.11.2018			
Responsable: M.UB	Date: 28.11.2018			
Echelle: 1/250				
N° DU PLAN: 181047-1/01b				



**BEST** Bureau d'Etudes et de Services Techniques  
 2, rue des Saïens L-2513 Senningerberg  
 Tél: 3498400 Fax: 3498433  
 info@best.lu