

1	ZC	II	hc - 7
	0,2	0,6	hf - 12
	mb	t2	
2	ZC	II	hc - 7
	0,4	0,9	hf - 12
	mb	t2	
3	ZC	II	hc - 7
	0,4	0,9	hf - 12
	mb	t2	
4	ZC	II	hc - 7
	0,4	0,9	hf - 12
	mb	t2	
5	ZC	II	hc - 7
	0,4	0,9	hf - 12
	mb	t2	
6	ZC	II	hc - 7
	0,3	0,8	hf - 12
	mb	t2	

### Légende du projet d'aménagement particulier

(Légende-type du PAP, RGD du 25.10.2004, adaptée et développée)  
Représentation schématique du degré d'utilisation du sol:

MOYENNE PAP			
Zone	ZC	II	Nombre d'étage plein
COS suivant RGD	0,4	0,8	CMU moyen
Type et disposition des constructions	mb	t2	Forme des toitures
			Prescriptions supplémentaires

**Délimitation du PAP**

Nombre d'étages pleins:

- IV limite supérieure
- I-II limite inférieure et supérieure
- II obligatoire

**Hauteur des constructions:**

- hc - x hauteur max à la corniche de x m
- ha - x hauteur max à l'acrotère de x m
- hf - x hauteur max au faite de x m

**Types et dispositions des constructions:**

- oc constructions en ordre contigu
- onc constructions en ordre non contigu
- mi maisons isolées
- mj maisons jumelées
- mb maisons en bande

**Implantation des immeubles:**

- alignement obligatoire constructions principales
- limites maxima de surfaces constructibles pour constructions principales
- alignement obligatoire dépendances
- limites maxima de surfaces constructibles pour dépendances
- Délimitation de zones différentes (Abgrenzung untersch. Nutzung)
- Terrains cédés à la commune: 1,54 ares + 2,55 = 4,09 ares

**Degré de mixité des fonctions:**

- min x% pourcentage minimal de logements par immeuble
- x% y% pourcentage minimal et maximal de logements par immeuble
- x% pourcentage obligatoire de logements par immeuble

**Espaces verts:**

- Ev espace vert public
- EvP espace vert privé
- ADJ aires de jeux
- plantations existantes
- plantations projetées
- plantations à conserver

**Voies de circulation:**

- rues
- P aires de stationnement / emplacements publics / arrêt de bus
- chemins piétonniers

**Formes des toitures:**

- orientation du faite
- tp toiture plate
- tx toiture à x versants, degré d'inclinaison
- tm toiture mansardée
- éléments bâtis ou naturels à sauvegarder
- respect de conditions d'intégration déterminées
- bâtiments / volumes existants à démolir

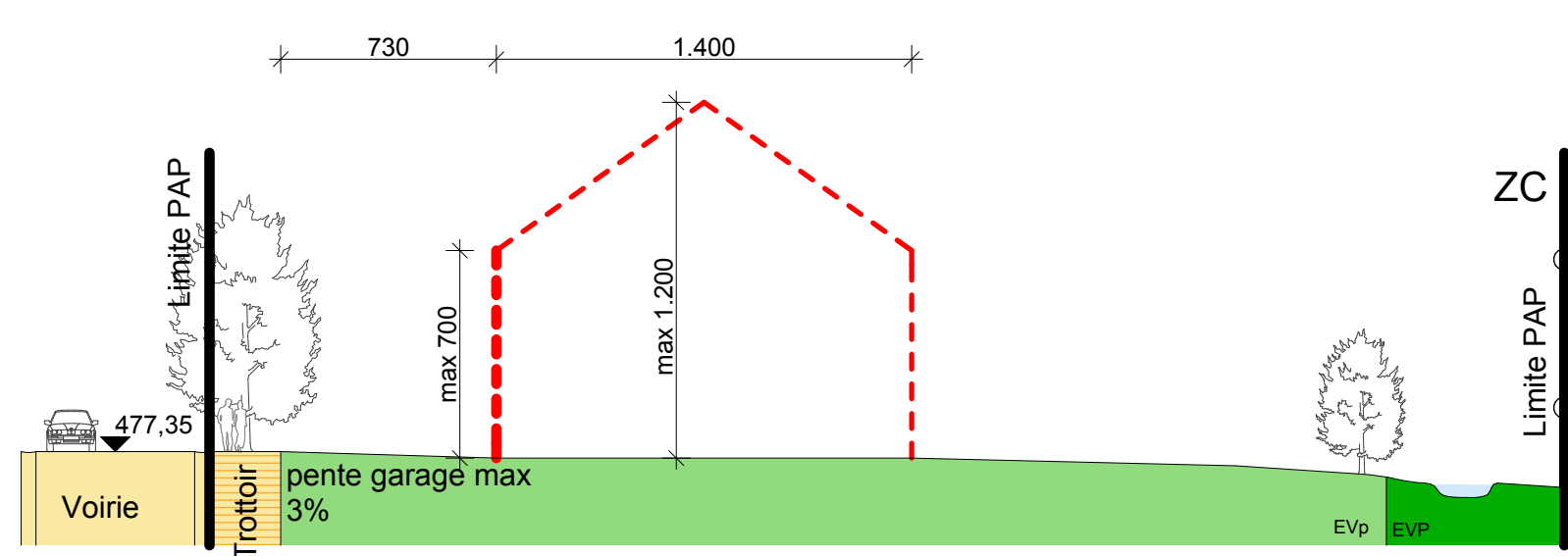
**Equipements:**

- Conduite d'électricité et poteau d'éclairage public
- Conduite d'alimentation en eau existante
- Bâti existant
- Courbes de niveaux
- Taques égout existantes

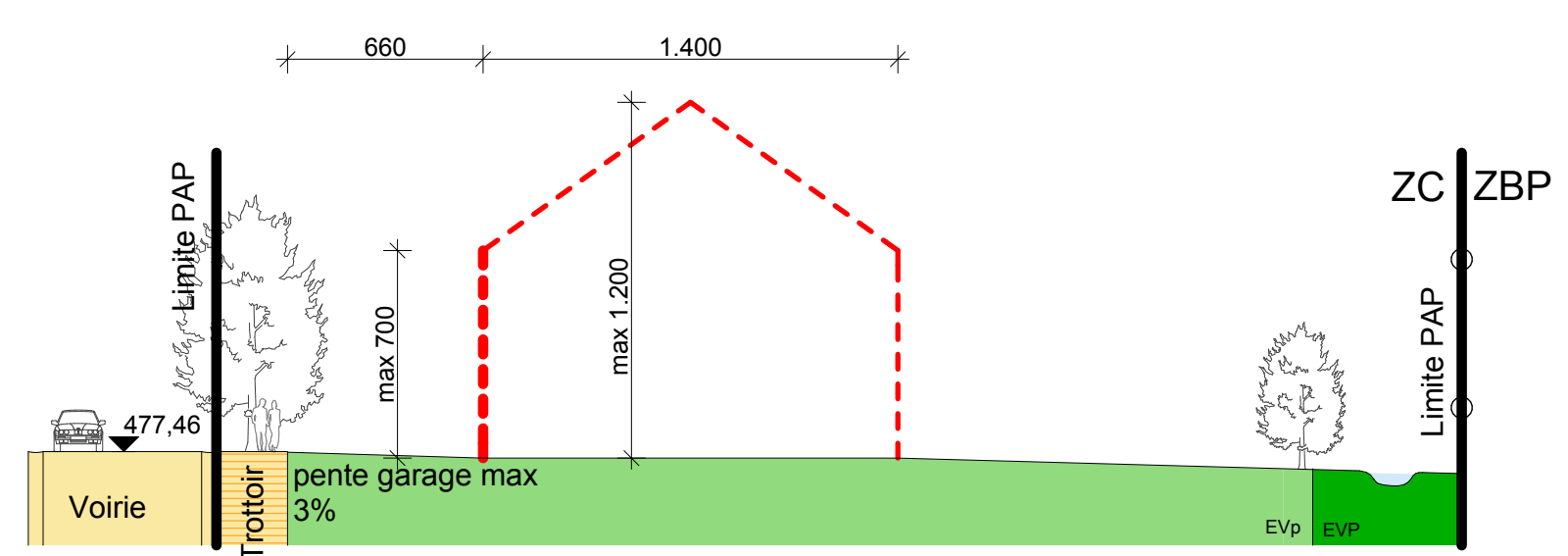
**Indications spécifiques:**

- Accès carrossables privés recouvrement en pavés drainants
- fond de plan: levé topographique
- Conduite souterraine d'eau de pluie
- Conduite souterraine d'eau vannée
- Récupération eau de surface
- Zone de servitude

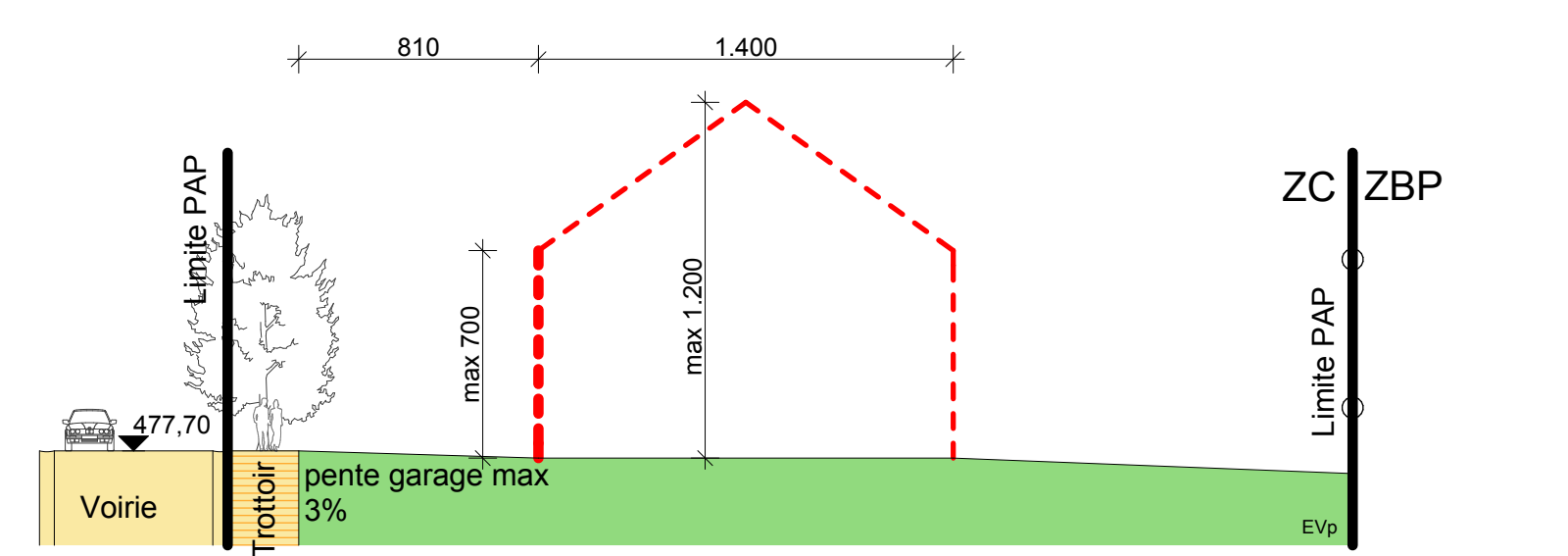
**N.B.:**  
- Les réseaux d'égoutages sont représentés selon les plans du bureau d'étude BEST pour la commune d'Hoscheid.



Coupe AA



Coupe BB



Coupe CC



Perspective à titre informatif



Perspective à titre informatif

<b>PROJET</b> PAP "OP DER HAAPTSTROOSS" COMMUNE DE HOSCHIED 6 maisons en bande cadastre: Sect. A 91/4376 & 91/4377		<b>MAÎTRE DE L'OUVRAGE</b> M. Louis & George BIRKEL 47, Avenue Pasteur L-2311 Luxembourg	
<b>STUDIOCONCEPT</b> architecture&design			
64, rue de la Fontaine - L-9521 WILTZ - Tél: 26 95 32 65 - Fax: 26 95 32 66 - info@studioconcept.lu - www.studioconcept.lu			
Signature client		Signature architecte	
<b>DESIGNATION</b> PARTIE GRAPHIQUE			
<b>RESPONSABLE PROJET</b> MARC LINK		<b>INGÉNIEUR</b>	
<b>CONTRÔLE PAR</b> M. L. / S.M.	<b>DESSINÉ PAR</b>	<b>DATE</b> 16 décembre 2010	<b>ECHELLE</b> 1/250
		<b>N° DOSSIER</b> 2009.B001	<b>PHASE</b> PAP
		<b>INDEX</b> 1.1	