



DECLARATION D'UNE CHASSE EN BATTUE

Ce formulaire est à renvoyer (de préférence par e-mail) **à l'arrondissement compétent** de l'Administration de la nature et des forêts, au moins 15 jours avant la date de la battue.

Arrondissement :



E-mail :



Tout changement à ces indications, et les détails des chasses en battue de douze chasseurs ou moins, celles destinées au sanglier et organisées dans un délai inférieur à 15 doivent être immédiatement communiqués au préposé de la nature territorialement compétent.

E-mail(s) PNF :



Uniquement les données « lot de chasse » et « date de la battue » seront publiées au geoportail.lu.

Prérequis

La présente page interactive nécessite au minimum la version 8.1.3 d'Adobe Acrobat® Reader®. La dernière version d'Adobe Acrobat Reader pour tous systèmes (Windows®, Mac, etc.) est téléchargeable gratuitement sur le site de [Adobe Systems Incorporated](http://www.adobe.com).

1. Saisie

La battue

N° lot de chasse : 080

Commune(s) : Kiischpelt

Date : 12.12.2022 Lieu de rassemblement : LELLINGEN Heure : 10.00

Premier responsable

Nom : SASSEL Prénom : ANDRE

Adresse : 5, CITE PENSCHERBIERG L-9776 WILWERWILTZ

Téléphone : Tél. mobile : +352 621158660

Deuxième responsable

Nom : STRECKER Prénom : PATRICK

Adresse : 23, DUERFSTROOSS L-9651 ESCHWEILER

Téléphone : Tél. mobile : +352 691959909

2. Pièce(s) jointe(s)

Carte avec le(s) lieu(x) de rassemblement et, le cas échéant, les limites des enceintes traquées (A, B, C, ...)

3. Signature(s)

La signature ci-après certifie la conformité des données fournies

(Signature)

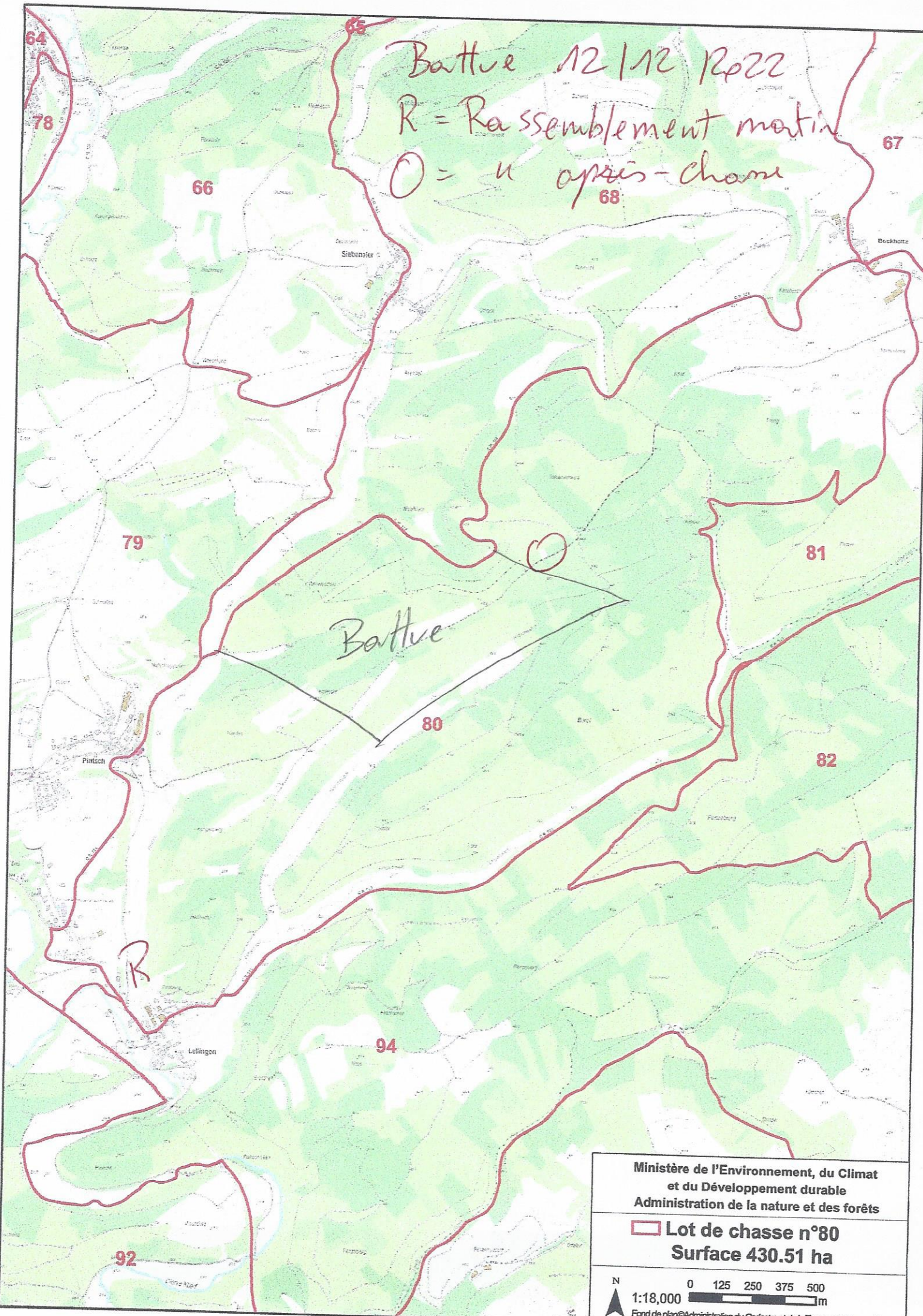
Fait à : WILWERWILTZ

le : 16.09.2022


Battue 12/12 R22

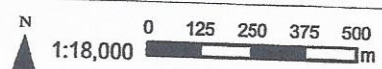
R = Rassemblement matin

O = u après-chaux



Ministère de l'Environnement, du Climat
et du Développement durable
Administration de la nature et des forêts

 Lot de chasse n°80
Surface 430.51 ha



Fond de plan Administration du Cadastre et de la Topographie Luxembourg